

WOJEWÓDZTWO:	małopolskie
POWIAT:	limanowski
J. EWID:	Dobra [120703_2]
OBREB:	Dobra [0002], Jurków [0004]

arkusz 4

Niniejszą mapę sporządzono na podstawie mapy zasadniczej wektorowej oraz pomiaru terenowego.

Nie wyklucza się istnienia w terenie elementów uzbrojenia podziemnego nie zgłoszonych do inwentaryzacji i nie wykazanych na mapach zasadniczych w ODGIK w Limanowej oraz na niniejszej mapie do celów projektowych. Niniejszą mapę sporządzono bez ustalania służebności gruntowych.

Treść mapy zgodna z terenem w zakresie aktualizacji na II. 2021r.

sporządził:

ID. pracy 6640.5047.2021

zakres opracowania _____

linie z mpzp _____

Oświadczam, że niniejszy dokument został opracowany w wyniku prac geodezyjnych i kartograficznych zgłoszonych pod numerem 6640.5047.2021 których rezultaty zawiera operat techniczny pozytywnie zweryfikowany.

Starosta Limanowski

Organ Służby Geodezyjnej i Kartograficznej - który otrzymał zgłoszenie

P.1207.2022.649

Identyfikator ewidencyjny materiału zasobu - operatu technicznego

6640.5047.2021_37674 z dnia: 07.02.2022 r.

numer oraz data sporządzenia protokołu zawierającego wynik pozytywnej weryfikacji

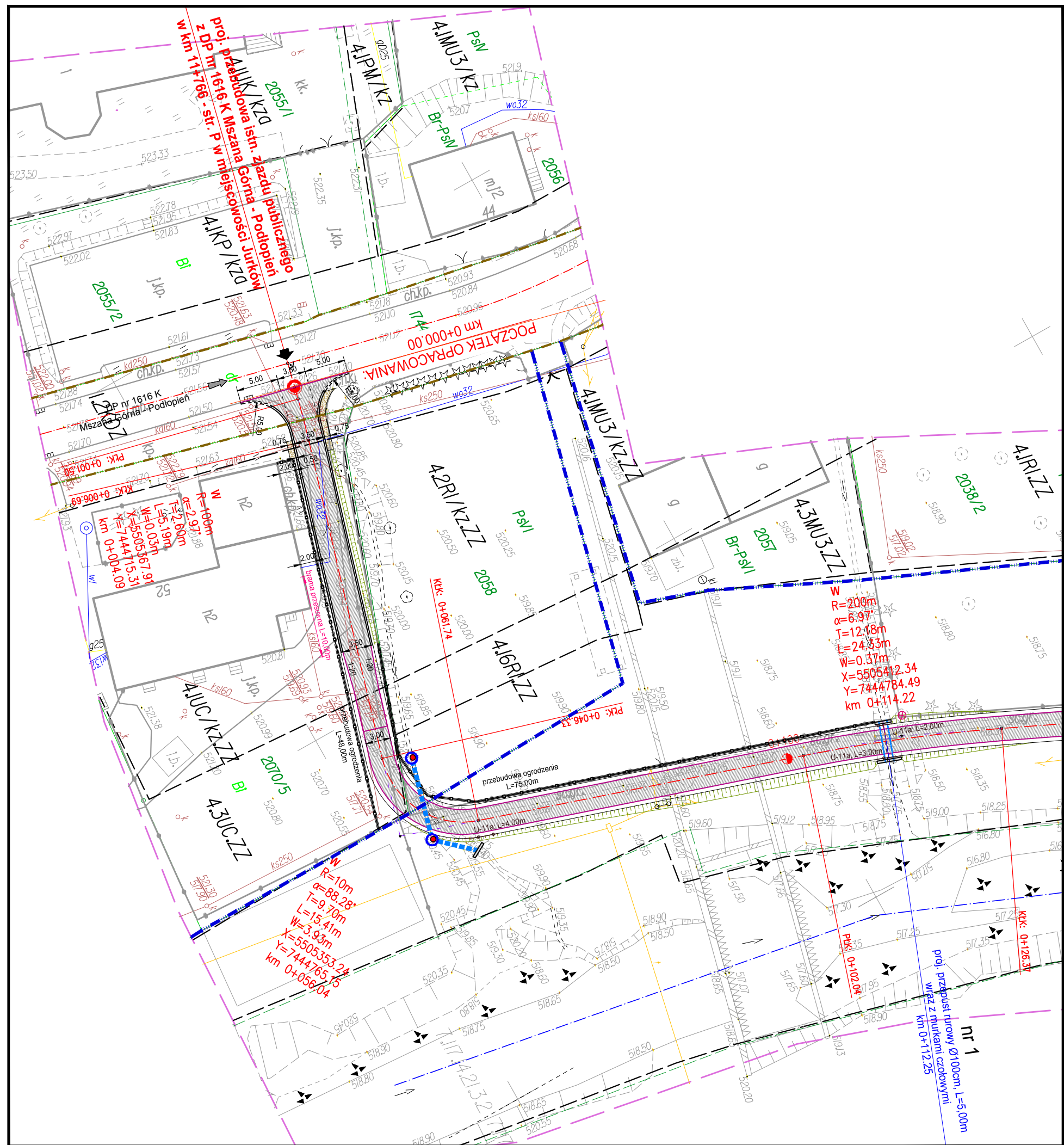
Pracownia Geodezyjna mgr inż. Ryszard Biedroń, ul. Polna 19 34-600 Limanowa































wykonawca prac geodezyjnych

mgr inż. Ryszard Biedroń, upr. nr 19449

imię, nazwisko, nr uprawnień zawodowych kierownika prac geodezyjnych

Jestem świadomy odpowiedzialności karnej za złożenie fałszywego oświadczenia.



-  — istn. granica wp rzeki Lososina
-  — istn. granica pasa drogowego DK
-  — istn. granica pasa drogowego DP
-  — istn. granica pasa drogowego DG
-  — istn. granice działek
-  — istn. numery działek
-  — proj. oś jezdni
-  — proj. krawężń jezdni
-  — proj. krawężń pobocza
-  — proj. krawężnik bet. wibroprasowany 20/30
-  — proj. krawężnik bet. wibroprasowany 20/30 obniżony do 2cm
-  — proj. obrzeże betonowe 8/30
-  — proj. nawierzchnia jezdni /masa min. - asf. - beton asfaltowy/
-  — pobocze gruntowe o nawierzchni ulepszonej /kruszywo kamienne/
-  — proj. chodnik /nawierzchnia - kostka betonowa szara gr. 6cm/
-  — proj. skarpa
-  — proj. umocnienia /narzut kamienny gruby/
-  — proj. balustrada U-11a
-  — proj. kanał deszczowy z rur PVC
-  — proj. studnia rewizyjna z kręgów żelbetowych Ø1200mm
-  — proj. przepust rurowy zakończony murkami czołowymi - beton C25/30
-  — proj. przepust skrzynkowy/ramowy zakończony murkami czołowymi - beton C25/30
-  — proj. zabezpieczenie odcinków sieci rurą osłonową dwudzielną
-  — istn. drzewa /do wycinki/
-  — istn. ogrodzenie do przebudowy
-  — proj. kilometry i hektometry
-  — projektowana studnia kablowa: SKR - 2
-  — projektowana kanalizacja kablowa
-  — istniejąca kanalizacja i kable do demontażu
-  — istniejąca studnia kablowa: do demontażu

POWIATOWY ZARZĄD DRÓG LIMANOWA
Sprawdzono i uzgodniono jak w piśmie
nr PZD-4402.11-2022 o ze zmianami
oznaczonymi kolorem
Limanowa, dnia 30.08.2022

BIURO PROJEKTÓW
DRÓG "DROG-PROJ"
inż. Grzegorz Pach
PROJEKT 34-600 Limonowa

ZASTĘPCA DYREKTORA
Powiatowego Zarządu Dróg
w Limonowej
Grzegorz Pach

ZASTĘPCA DYREKTORA
Powiatowego Zarządu Dróg
w Limanowej
Grzegorz Pach

PROJEKT ZAGOSPODAROWANIA TERENU

SKALA 1 : 500

**Budowa ścieżki pieszko - rowerowej wzdłuż rzeki Łososiny
w km 0+000,00 - 4+854,15
w miejscowościach Jurków oraz Dobra**
ETAP I

ARKUSZ 2a